

# REJSY I CZARTERY Z DUCHEM MORZA

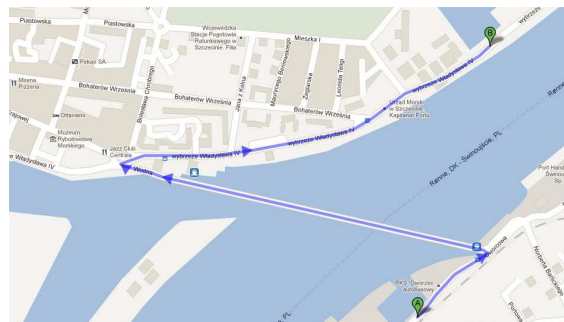
## JAK DO NAS DOJECHAĆ



**Marina Jachtowa, Basen Północny, Świnoujście, ul. Rogozińskiego 1, róg Wybrzeża Władysława IV.**

### DOJAZD POCIĄGIEM

Z dworca kolejowego należy skierować się piechotą ok. 100 m do promu i przepłynąć nim na drugą stronę kanału. Prom kursuje co 20 minut. Przeprawa jest bezpłatna. Po opuszczeniu promu należy skierować się w prawo i piechotą wzdłuż nabrzeża przejść ok. 500 m, cały czas prosto, aż do bramy mariny.

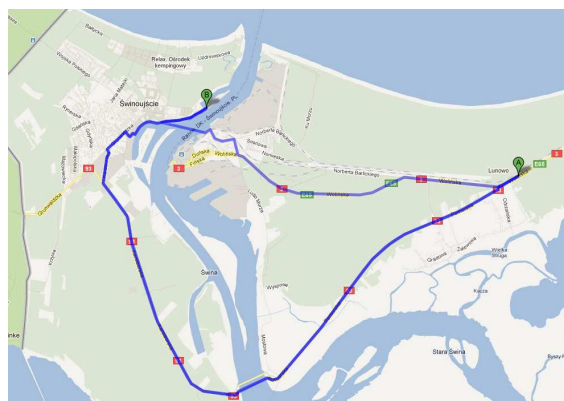


*Dojście do mariny piechotą z dworca PKP*

### DOJAZD SAMOCHODEM OD STRONY POLSKI

Na 10 km przed wjazdem do Świnoujścia znajduje się rondo z dużą tablicą świetlną, kierującą do odpowiedniej przeprawy promowej:

- **Karsibór** - przeprawa dla wszystkich pojazdów. Na rondzie zjeżdżamy na drogę 93 (przez rondo prosto), tak jak pokazują drogowskazy na Świnoujście Centrum. Promy kursują co 30-60 minut. Przeprawa bezpłatna.
- **Warszów** – przeprawa w centrum miasta, dla mieszkańców Świnoujścia (pojazdy z identyfikatorami). Na rondzie zjeżdżamy na drogę 3 (na rondzie w prawo), w kierunku: Warszów, Kopenhaga, Ystad.



*Dojazd do przepraw promowych*

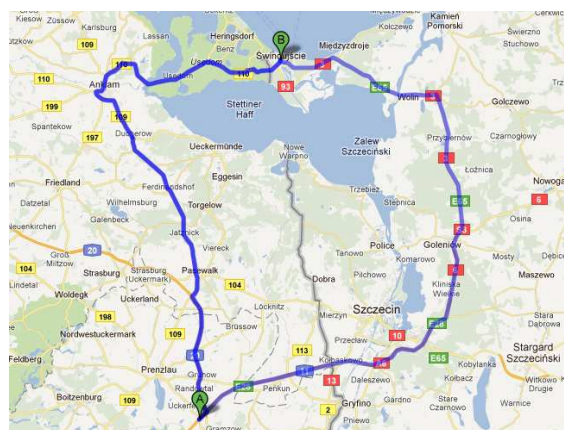
### DOJAZD SAMOCHODEM OD STRONY NIEMIEC

Jadąc z Niemiec lub ze Śląska i Małopolski przez Niemcy, można wjechać do Świnoujścia od strony Szczecina (patrz powyżej) lub od strony zachodniej, przez miejscowości Anklam i Usedom. Wjeżdżając do Świnoujścia od strony zachodniej trzeba przygotować się na odcinek 70 km bez autostrady, przez wioski i małe miasteczka, ale za to wjeżdżamy na wyspę Uznam mostem i nie trzeba się przeprawić promem. Szczególnie polecamy tą trasę w trakcie wakacji i w weekendy.

### PARKING

W marinie znajduje się strzeżony i monitorowany parking. Opłata 14 zł dziennie. Rozliczenie za parking z bosmanem mariny.

**Życzymy miłej podróży i do zobaczenia  
na pokładzie Ducha Morza!**



*Dojazd z Niemiec przez Szczecin lub Anklam*